



Villadoz

Ayuntamiento de Villadoz

Plaza General Capella

50490 Villadoz (Zaragoza)

Tel. 976 807 071

villadoz@dpz.es

www.comarcadedaroca.com

www.campodedaroca.com

Campo  Daroca
Plan de
Dinamización
Turística



Villadoz

Gentilicio: Villadoceño

Habitantes: 86

Altitud: 900 m.

Extensión: 17,2 km²

Situado al pie de la Sierra del Peco, junto al curso del río Huerva. Se llega por la autovía Mudéjar A-23 (salida 215).

En el centro de la población se halla la iglesia parroquial de Santiago, de origen gótico y reformada posteriormente. Destaca su elevada torre, cuyo cuerpo inferior, de planta cuadrada, se levantó en mampostería, mientras que el superior es de ladrillo y planta octogonal. En el interior del templo se guarda un retablo de pintura gótica dedicado a la Virgen María, una interesante obra del siglo XV realizada por los artistas Miguel Ximénez y Juan de Bonilla.

Otras ermitas son la de San Martín, que conserva un conjunto de interesantes pinturas murales, y los restos de la ermita de la Madalena.




En los alrededores de Villadoz destacan las riberas del río Huerva y los restos del puente romano de los Pontarrones, el Peirón de la Virgen del Carmen, la vía romana de la Fuente del Manco y el poblado íbero de La Tejería. También se puede ascender a la cima del cerro de San Bartolomé (1290 m.), con restos de la ermita del mismo nombre.

De especial interés para los visitantes es el horno de pan, donde podrá degustar la famosa repostería de este pueblo, especialmente su torta dormida y su cañada mudéjar.

FIESTAS Y TRADICIONES

- Santísima Trinidad
(domingo anterior al Corpus Christi)
- San Martín (11 de Noviembre)

SERVICIOS

-  BAR
-  ALOJAMIENTO RURAL
-  HORNO

RECURSOS

- Rutas de senderismo y BTT
- Pabellón Municipal
- Frontón

